

INFORME DE MONITOREO DE MEDIOS*

Fecha: 13/02/2024

Semananº07

Coordinación de Vigilancia Epidemiológica

*Vigilancia basada en eventos de interés epidemiológico mediante el monitoreo de medios abiertos de comunicación locales y nacionales.

Reporte de eventos:

Amenaza	Tema	Medio	Fecha	Resumen	Liga	Prioridad	Verificación
Social	Levantamiento para CBTA de Xoxocotla	El Sol de Cuernavaca	12 febrero 2024	Este 12 de febrero el personal docente y administrativo del Centro de Bachillerato Tecnológico Agropecuario (CBTA) número 8 de Xoxocotla, levantaron el paro que tenían por tiempo indefinido en demanda de la remoción de la directora Rosa Ríos Bautista, a quien actualmente aplican una auditoria para definir su situación.	https://www.elsoldecuervavaca.com.mx/local/docentes-del-cbta-8-de-xoxocotla-levantan-paro-por-tiempo-indefinido-11433444.html	Bajo	Ratificado
Accidente	Cierre de vialidades	El Sol de Cuernavaca	13 febrero 2024	No se reportaron personas lesionadas de consideración. Sin embargo, el hecho provocó bastante tráfico en la autopista, desde el entronque con la avenida Plan de Ayala.	https://www.elsoldecuervavaca.com.mx/policiaca/accidente-en-la-mexico-cuernavaca-colapsa-el-transito-11434135.html	Bajo	Ratificado
Biológico	Segunda defunción por Covid-19	Diario de Morelos	12 febrero 2024	Este lunes 12 de febrero la Secretaría de Salud Federal confirmó la segunda defunción en 2024 por Covid-19 en Morelos, con esto a nivel nacional se registraron 56 muertes por esta enfermedad.	https://www.elsoldecuervavaca.com.mx/local/covid-19-morelos-registra-segunda-defuncion-por-la-enfermedad-11432459.html	Bajo	Ratificado
Sismo	Sismo en Guerrero	Diario de Morelos	12 febrero 2024	La tarde de hoy, se confirmó que un sismo de magnitud 4.6 sacudió la región con epicentro localizado al suroeste de San Marcos, Guerrero. El temblor, registrado a una profundidad considerable, provocó preocupación entre la población local y llevó a tomar medidas de precaución.	https://www.diariodemorelos.com/noticias/se-registra-sismo-de-46-grados-con-epicentro-en-guerrero	Bajo	Ratificado
Social	Paro de labores en 27 escuelas de Morelos	La Unión	12 febrero 2024	Joel Sánchez Vélez, secretario general, de la sección 19 del Sindicato Nacional de Trabajadores de la Educación (SNTE), recordó que desde días trabajaron bajo protesta y anunciaron la intensificación de acciones para manifestar su inconformidad por la falta de acuerdos con autoridades federales y la falta de apoyo de autoridades locales.	https://www.diariodemorelos.com/noticias/suspenden-labores-27-escuelas-en-morelos	Bajo	Ratificado
Biológico	Atención a pacientes con epilepsia	La Unión	13 febrero 2024	Olmos López refirió que la unidad hospitalaria cuenta con tratamiento médico para crisis epilépticas y anti-epilépticos para el control de la enfermedad, y así mejorar la calidad de vida en las y los pacientes, e incluso, en algunos casos, se llega a curar el padecimiento; por último, invitó a la población acudir a su centro de salud para ser referido al nosocomio correspondiente.	https://www.launion.com.mx/morelos/avances/noticias/244262-otorga-hospital-general-de-cuernavaca-atencion-a-pacientes-con-epilepsia.html	Bajo	Ratificado
Biológico	2da muerte por Covid-19 en Morelos	La Unión	12 febrero 2024	La Secretaría de Salud federal confirmó la segunda muerte por covid-19 en Morelos.	https://www.launion.com.mx/morelos/avances/noticias/244246-confirma-salud-federal-segunda-muerte-por-covid-19-en-morelos.html	Bajo	Ratificado
Biológico	Descargas de aguas negras en canales de riego de Zacatepec	El sol de Cuernavaca	12 febrero 2024	Por varios años administraciones municipales hicieron caso omiso sobre el problema de contaminación que provocan las descargas de drenaje en canales y apantles de Morelos. Uno de los municipios más afectados por esto es Zacatepec.	https://www.elsoldecuervavaca.com.mx/local/descargas-de-drenaje-contaminan-canal-de-riego-en-zacatepec-11433588.html	Bajo	Ratificado



<http://ssm.gob.mx>



Servicios de Salud Morelos



@MorelosSalud

Callejón Borda N°3 Col. Centro C.P. 62000
Teléfono (777) 312 62 31 / 314 33 36 ext. 222

**Calle Gómez Azcárate No. 205, Col. Lomas de la Selva
C.P. 62270, Cuernavaca, Morelos. Tel.: 777 102 25 56**

INFORME DE RIESGOS METEOROLÓGICOS

Fecha: 13/02/2024

Semanas N°07

Coordinación de Vigilancia Epidemiológica

Fuente: Servicio Meteorológico Nacional de México, CONAGUA. <https://proteccioncivil.morelos.gob.mx/>

EVENTO DE "NORTE" EN EL LITORAL DE VERACRUZ, EN LA PENÍNSULA DE YUCATÁN Y EN EL ISTMO Y GOLFO DE TEHUANTEPEC

Este día, el **frente frío No. 34** se localizará al oriente de la Península de Yucatán, originando lluvias e intervalos de chubascos en dicha península y el sureste de México, así como lluvias puntuales fuertes en Quintana Roo. La **masa de aire polar** asociada al frente mantendrá el **evento de "Norte"** en el litoral de Veracruz, la Península de Yucatán y el Istmo y Golfo de Tehuantepec, condición que disminuirá al final del día; durante la mañana el ambiente será frío a muy frío con *heladas* y *bancos de niebla* en zonas altas del noroeste, norte, noreste, centro, oriente y sureste de la República Mexicana, con temperaturas mínimas de -10 a -5 °C en zonas serranas de Baja California, Sonora, Chihuahua y Durango; sin embargo, por la tarde el ambiente será caluroso a muy caluroso en entidades del occidente, centro, oriente y sur del país, así como en la Península de Yucatán. Continuarán las rachas de viento fuertes a muy fuertes con posibles *tolvaneras* en zonas de la Mesa de Norte, Mesa Central y en el Valle de México. Finalmente, el ingreso de humedad generado por la **corriente en chorro subtropical** ocasionará lluvias y chubascos en el norte, noreste y occidente del territorio mexicano.

Las lluvias puntuales fuertes podrían originar el incremento en los niveles de ríos y arroyos, así como generar encharcamientos, inundaciones y deslaves.

Las temperaturas muy frías a gélidas podrían generar el congelamiento de la carpeta asfáltica.

Temperaturas mínimas de -5 a 0 °C con heladas:

Morelos, Tlaxcala, Puebla

Temperaturas Máximas de 30-35 °C:

Guerrero, **Morelos** y Chiapas (sur).

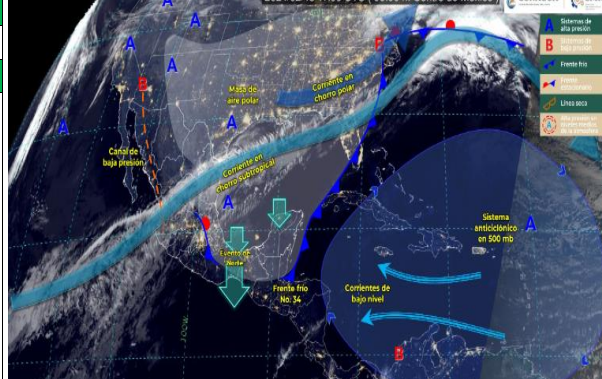
Pronóstico en región Mesa Central:

Cielo medio nublado a nublado durante el día, con intervalos de chubascos en Guanajuato, y lluvias aisladas en Querétaro, Hidalgo y Puebla, **sin lluvia** en Tlaxcala y **Morelos**. Ambiente matutino fresco a frío en la región, así como frío con posibles *heladas* en zonas altas de Querétaro y muy frío con *heladas* en Guanajuato, Hidalgo, Morelos, Tlaxcala y Puebla. **Por la tarde, ambiente templado a cálido en la región. Viento de dirección variable de 10 a 25 km/h con rachas de 40 a 60 km/h y posibles tolvánicas** en Guanajuato, Querétaro, Hidalgo, Tlaxcala, Puebla y **Morelos**.

SISTEMAS METEOROLÓGICOS ACTUALES

Núm. 087 del 13 de febrero de 2024 / 06:00 horas

2024/02/13 11:00 UTC (05:00 h. Centro de México)



Recomendaciones de Protección Civil

TEMPERATURAS BAJAS:

- Al salir de un lugar caliente debes cubrirte boca y nariz para evitar aspirar el aire frío; los cambios bruscos de temperatura pueden afectar el sistema respiratorio.
- Limitar la cantidad de tiempo al aire libre, ya que las exposiciones prolongadas al aire frío pueden producir hipotermia y en casos extremos congelación.
- Alimentarse sanamente en invierno procurando ingerir una mayor cantidad de calorías, vitaminas, líquidos (de preferencia tibios), frutas y nueces, manteniendo sus horarios de alimentación.
- Mantener una ventilación adecuada en caso de usar algún calefactor, horno, chimenea o calefactores, para evitar intoxicaciones por monóxido de carbono, no encender anafes o braseros dentro de lugares cerrados o con mala ventilación, mantener alejado de los niños.
- Los niños, adultos mayores y enfermos crónicos son más vulnerables, ten especial cuidado con ellos y cobíjalos.

Nivel de riesgo bajo

No existe riesgo meteorológico para la población en general, aunque sí para alguna actividad concreta (fenómenos meteorológicos habituales) o localización de alta vulnerabilidad, por ejemplo, zonas altas de Morelos con mayor exposición a bajas temperaturas.



<http://ssm.gob.mx>



Servicios de Salud Morelos



@morelossalud

Callejón Borda N°3 Col. Centro C.P. 62000
Teléfono (777) 312 62 31 / 314 33 36 ext. 222

**Calle Gómez Azcárate No. 205, Col. Lomas de la Selva
C.P. 62270, Cuernavaca, Morelos. Tel.: 777 102 25 56**

INFORME DE MONITOREO VOLCÁNICO Y SISMOLÓGICO

Fecha: 13/02/2024

Semanan°07

Coordinación de Vigilancia Epidemiológica

Fuente: Servicio Sismológico Nacional, UNAM. / Centro nacional de Prevención de Desastres (CENAPRED)-SEGOB, SENEAM-SCT y NOAA.

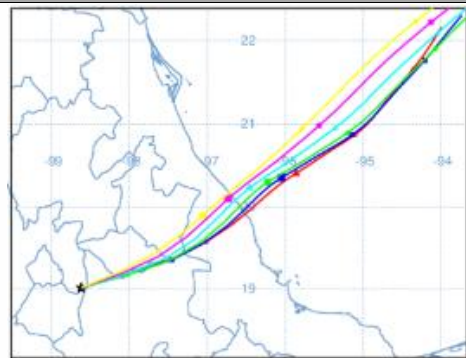
En las últimas 24 horas, mediante los sistemas de **monitoreo del volcán Popocatepetl**, se detectaron **29 exhalaciones y 1087 minutos de tremor de alta frecuencia y de baja amplitud.**

NIVEL DE ALERTA	SEMAFORO	AMARILLO-FASE 2	RECOMENDACIONES PARA LA FASE AMARILLO FASE 2
	<p>El volcán presenta incremento en su actividad, con explosiones esporádicas:</p> <ul style="list-style-type: none"> Pluma continúa de vapor de agua y gas. Caída de ceniza leves a moderadas en poblaciones cercanas. Lanzamiento de fragmentos incandescentes y posibilidad de flujos piroclásticos de corto alcance asociado a las explosiones. Crecimiento y destrucción de domos de lava. Flujos de lodo o escombros de corto alcance. 		<ol style="list-style-type: none"> Continuar con el radio de seguridad de 12 km, por lo que la permanencia en esa área no está permitida. Controlar el tránsito entre Santiago Xalitintla y San Pedro Nexapa, vía Paso de Cortés. A las autoridades de Protección Civil, mantener sus procedimientos preventivos, de acuerdo con sus planes operativos. A la población se le recomienda eleva la atención a los avisos de las autoridades de su localidad y se exhorta a no acercarse al volcán, y mucho menos al cráter. Mantenerse fuera de cañadas ante posibles flujos de lodo, principalmente en temporada de lluvias.

PRONOSTICO DE CAIDA DE CENIZA

En caso de una exhalación de ceniza volcánica, el pronóstico de trayectoria hacia el este-noreste (simulando exhalación cada hora en las próximas 6 horas), a su paso por la zona oeste, centro-norte y este-noreste del estado de Puebla; zona sur-suroeste, sur, sureste y este del estado de Tlaxcala; zona centro del estado de Veracruz y sobre el Golfo de México, para las **primeras 12 horas de pronóstico** (de las 09:00 a las 21:00 hora local). Posteriormente, para las **últimas 12 horas de pronóstico** (de las 21:00 a las 09:00 hora local del día siguiente), las trayectorias continuarán sobre el Golfo de México en donde concluirían.

SIN PRONOSTICO DE CAIDA DE CENIZA PARA EL ESTADO



SISMOS	<p>Magnitud 4.8 16 km al sureste de ACAPULCO, GRO. 2024-02-13 06:08:13 (Tiempo del Centro) Latitud: 16.82° Longitud: -99.75° Profundidad: 18.3 km</p>	
	<h3>REPORTE DE DAÑOS A LA POBLACION</h3>	
	<p>PROTECCIÓN CIVIL</p>	<p>Sin reporte de daños a la población ni a la infraestructura en salud.</p>



<http://ssm.gob.mx>



Servicios de Salud Morelos



@MorelosSalud

Callejón Borda N°3 Col. Centro C.P. 62000
Teléfono (777) 312 62 31 / 314 33 36 ext. 222

**Calle Gómez Azcárate No. 205, Col. Lomas de la Selva
C.P. 62270, Cuernavaca, Morelos. Tel.: 777 102 25 56**

INFORME DE MONITOREO DE TEMPERATURAS Y CALIDAD DEL AIRE

Fecha: 13/02/2024

Semana N°07

Coordinación de Vigilancia Epidemiológica

Fuente: Comisión Estatal de Agua (CEAGUA)

**PRONOSTICO DE TEMPERATURAS POR
MUNICIPIO**

Municipio	Min.	Max.	Municipio	Min.	Max.
Amacuzac	12°	34°	Tepalcingo	11°	32°
Cuautla	12°	31°	Ayala	12°	32°
Jiutepec	14°	32°	Huitzilac	06°	23°
Temixco	12°	33°	Tepoztlán	12°	30°
Tlaltizapan	13°	32°	Zacualpan	11°	28°
Axochiapan	13°	34°	Tlalquitenango	12°	39°
Cuernavaca	12°	31°	Puente de Ixtla	11°	36°
Jojutla	13°	38°			

**TEMPERATURAS MÁXIMAS Y MÍNIMAS,
ULTIMAS 24 HRS**

Mínimas

Huitzilac	06° 23°
Tetela del Volcán	10° 24°
Totolapan	10° 26°
Ocuituco	11° 26°

Máximas

Tlaquitenango	12° 39°
Jojutla	13° 38°
Axochiapan	13° 34°
Zacatepec	16° 35°

CALIDAD DEL AIRE

ÍNDICE AIRE Y SALUD

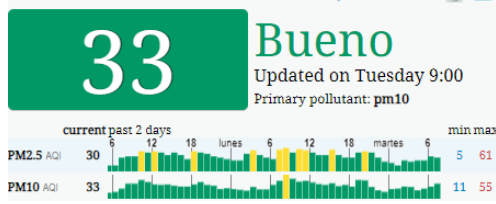
NIVEL DE RIESGO ASOCIADO

RECOMENDACIONES

**GRUPOS
SENSIBLES**

**PARA TODA
LA
POBLACIÓN**

Estación de Monitoreo Cuernavaca Centro, Morelos



Bajo

**Se considera que el riesgo
es mínimo.**

**Disfruta las actividades al
aire libre.**



<http://ssm.gob.mx>



Servicios de Salud Morelos



@MorelosSalud

Callejón Borda N°3 Col. Centro C.P. 62000
Teléfono (777) 312 62 31 / 314 33 36 ext. 222

**Calle Gómez Azcárate No. 205, Col. Lomas de la Selva
C.P. 62270, Cuernavaca, Morelos. Tel.: 777 102 25 56**

INFORME DE MONITOREO EPIDEMIOLÓGICO

Fecha: 13/02/2024

Semana N°07

Coordinación de Vigilancia Epidemiológica

Fuente: Jurisdicciones Sanitarias del estado de Morelos.

JURISDICCION SANITARIA I:

SISTEMA NOTINMED

○ DEFUNCIÓN COVID-19.

- 👉 Folio: 17221402035
- 👉 Municipio: Cuernavaca
- 👉 Población afectada: 1 femenino de 73 años de edad sin antecedente vacunal.
- 👉 Defunciones: 1
- 👉 Laboratorio: resultado positivo por PCR
- 👉 Fecha de inicio de defunción: 04/02/2024

JURISDICCION SANITARIA II:

- 👉 AL MOMENTO DE ESTE REPORTE LA UIES ESTATAL NO HA RECIBIDO INFORME DE EVENTOS EXTRAORDINARIOS DE NOTIFICACION INMEDIATA POR PARTE DE LA JURISDICCION SANITARIA.

JURISDICCION SANITARIA III:

- 👉 AL MOMENTO DE ESTE REPORTE LA UIES ESTATAL NO HA RECIBIDO INFORME DE EVENTOS EXTRAORDINARIOS DE NOTIFICACION INMEDIATA POR PARTE DE LA JURISDICCION SANITARIA.



<http://ssm.gob.mx>



Servicios de Salud Morelos



@MorelosSalud

Callejón Borda N°3 Col. Centro C.P. 62000
Teléfono (777) 312 62 31 / 314 33 36 ext. 222

**Calle Gómez Azcárate No. 205, Col. Lomas de la Selva
C.P. 62270, Cuernavaca, Morelos. Tel.: 777 102 25 56**